







Jelmagyarázat

3.

Tervezett monitoringállomás

Madárnatura

Natura 2000 terület

| | | | | |
|---------------------------------------------------------------------------------------------------------------------------------|--------------------------------------------------------------------------------------------------------------------------------------------------|--------------------------------------------------------------------------------------------------------------------------------------------------|----------------------------------------------------------------------------------------------------------------------------------|--------------------------------------------------------------------------------------------------------------------|
| Projekt címe: "Előrejelző rendszerek fejlesztése, monitoring hálózat fejlesztése" KEHOP-1.1.0-15-2021-00014 | | | | |
| Tervező:  | VIZITERV Environ Nonprofit Kft. 4400 Nyíregyháza, Széchenyi u. 15. Tel: 06-42/500-521 Fax: 06-42/500-522 e-mail: info@environ.hu | | | |
| Megbízó: | ORSZÁGOS VÍZÜGYI FŐIGAZGATÓSÁG 1012 Budapest Márvány u. 1/D. | | | |
| Munkarész felelős tervezője: |  | VIZITERV Environ Nonprofit Kft. 4400 Nyíregyháza, Széchenyi u. 15. Tel: 06-42/500-521 Fax: 06-42/500-522 e-mail: info@environ.hu | Tervező: | |
| Munkarész tárgya: | Körös-vidéki Vízügyi Igazgatóság működési területén 3 db monitoringrendszer kiépítése | | | Tervező munkaszáma: |
| Rajz címe: | Áttekintő helyszínrajz | | | Rajzszám: |
| Ügyvezető igazgató: Gacsályi József  | | Felelős tervező: Jenei Zsuzsanna  | Tervező, szerkesztő: Jenei Zsuzsanna  | Ellenőr: Polyák Károly  |
| Mérőtaraj: M 1:100 000 Alapszint: Balti | | Kelt: 2023.06. | | |